



How to conduct Model Landscape Assessment ?

A guide to CSOs

This playbook has been designed for <>

Primary user: Landscape Coordinators
Secondary users: Community Mobilizers

Playbook Developed by:

Team Himalay Unnati
Mission, contact: Amit
Mehta, Program Director,
HUM, 7018702739,
himachal@savehimalayas.o
rg

Detail of Resource Persons:

1. Sh. Suraj Prakash,
Community Facilitator,
Himalay Unnati Mission,
+919317102453,
prakashsuraj223@gmail.co
m

2. Sh. Raj Kumar, Rural
Manager, Model Landscape
Development Program
Pangi, 7018831239,
himachal@savehimalayas.o
rg.

**What need/pain point is this
playbook addressing?**

**Understanding needs of the
landscape with a community
participatory approach.**

What are the benefits to stakeholders?

**Catalysing development process in a community
led manner enriched with indigenous knowledge
and Scientific solutions in a sustainable manner.**

What steps does this solution take?

Step 1

Community Development (Mobilization, Behavioural Development, Nurturing Community Leadership, Creating a Cadre of Rural Managers (Dedicated youth to volunteer for the upcoming steps)

Step 2

Conducting HH Surveys, Village Level Meetings, Focus Group Discussions

Secondary Data Collection. Seasonal Calendaring, TNA and Model Landscape Administration Exercise etc.

Basket of Needs, Priority Action for the pain points (Short-Term, Long Term)

Data Analysis and Regional Assessment Report

Step 3

Institutional Strengthening:

Community Level: Formation of a Village Development Committee, Engaging the strongest Local Governance Model in VDC

Departmental Level: Constituting a Landscape Coordination Committee consisting of the line Departments

Step 4

Endorsement of the Priority Action through PRI Heads (Resolution) Clarifying role of various stakeholders and integration in GPDPs.

Selection of Rural manager to own the specific Pain point based action.

Exploring Convergence + External Support to bridge the gaps (NRM Based, Livelihood Based etc.)

Materials required

Step 1

Community Mobilizers/ Teachers, Local Governance Model, Hall with Sitting Arrangements and Residential Course

Step 2

Surveyors, Questionnaires, Chart Papers, Pen, Colours etc.

Step 3

Hardcopy of Basket of Needs, Regional Assessment Report, Local Governance Model, Charts, Colours, Meeting Venue, Notepads, Pens

Step 4

Community based Self Driven Initiatives, Documentation to strengthen Convergence, Documentation/ Proposals seeking outside support (Financial/ Technical/ Knowledge)

Step 1.1:

Community Mobilization and Entry Level Awareness Programs



This step involves Rapid Assessment of the village/ landscape, where the field team rapidly visits the area to have an initial understanding about the region. This is followed by community mobilization and preliminary meetings. (1-10 Days)

Step 1.2:

Community Development through Behavioral Programs

This step engages multi stakeholders in entry level behavioural development program through our teachers followed by conducting Nav Chetna Shivirs. (18 years and above) and Bal Chetna. Medha Yoga Programs for the students) for 3-3 days duration each (50-60 participants batch is ideal). (11-30 Days)



Step 2.1:

HH Surveys Offline and App based (20-25 days)



Field team starts conducting HH level surveys and also handholds 4-5 local interested youth in the process. 25% of sample is surveyed during the process and make sure that every socio-economic, cultural segment is equally covered. (4 Survey/ Day/ Team Member)

Step 1.3:

Capacity Building Program and Creation of Youth Leaders



Rural Development Program

This is a 4 days' long capacity building programs for age group 18 years and above.

A mix of tools including Breath Exercise, Meditation, and activities for connecting the participants with the sense of Awareness, Happiness, Harmony, Hygiene, Self Reliance, Respect to village and nature are conducted. This Module is taken by a certified AoL Teacher. Batch of 40-50 participants is ideal.



Youth Leadership Training Program

After the Rural Development Program, interested and dedicated youth is engaged in this 7 Days rigorous development program. This is a residential program, that consists of Meditation, Yoga, Discipline and most importantly the concept of Sewa.

As outcome of this Program, the participants are inducted as Rural Managers, who become the focal contact/ Resource Persons to further take up/ own the activities under Model Village/ Landscape development. (4-5 Rural Managers/ Landscape)

YLTP Module is taken by a certified AoL Teacher.

Step 2.2:

Village Level Data Collection and Group Exercises

Preparing Seasonal Calendars

During the village level meetings, Seasonal Calendars are prepared through villagers to Understand the seasonality of socio, economic, cultural, Agri, Horti and Natural Resources.

SEASONAL CALENDAR
DHARWAS

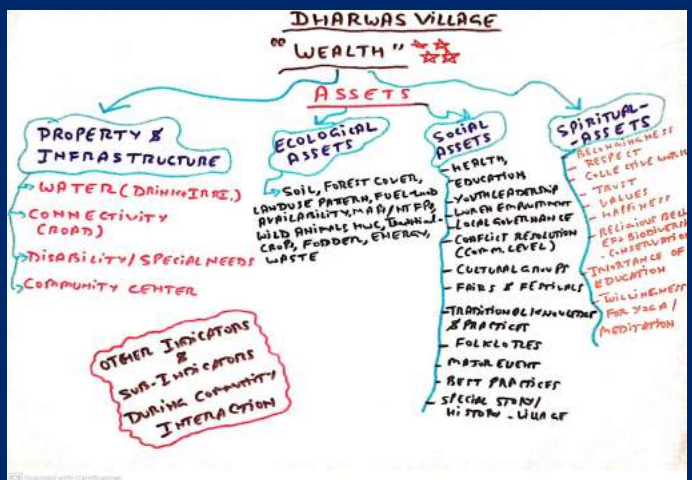
S. No.	ACTIVITY	JAN	FEB	MAR	APR	MAY	JUNE	JULY	AUG	SEPT	OCT	NOV	DEC
1	AGRICULTURE (CROPS + LIVESTOCK)				++	+++	+++	+++	+++	+++	+++	+++	+++
2	DAIRY LOGS (COWS + BUFFALOES)			++	+++	+++	+++	+++	+++	+++	+++	+++	+++
3	LIVESTOCK PRODUCTION	++	+++	+++	+++	+++	+++	+++	+++	+++	+++	+++	+++
4	MEDICINAL PLANTS							++	+++	+++	+++	+++	+++
5	TOURISM						++	+++	+++	+++	+++	+++	+++
6	FESTIVALS	+++	+++	+++	++	+	+	+	+	+	+	+	+++
7	HUMAN LIVES (CONFLICT + DEATHS)					++	+++	+++	+++	+++	+++	+++	+++
8	WATER	++	+++	+++	+++	+++	+++	+++	+++	+++	+++	+++	+++
9	IMPORT	+	+	+	++	+++	+++	+++	+++	+++	+++	+++	+++
10	EXPORT				+	+	++	+++	+++	+++	+++	+++	+++
11	MIGRATION (OUT)	+++	+++	+++	++	+	+	+	+	+	+	+++	+++

Identifying Place Indicators

This step engages the community in identifying the key factors in their village/ landscape that have important role in their day to day life. (socio, economic, cultural, Agri, Horti and Natural Resources)



Village Level Meetings



Village Wealth Assessment

Village Level Meetings

Village Level Meetings cum Village Level Data Collection Meetings are conducted after Step 1.2. It comprises of 3 key sessions, where the participants describe their villages/ landscapes through Seasonal Calendars, Place Indicators and Wealth Assessment (Locally available important resources).

Step 2.3:

Identifying The Basket of Needs

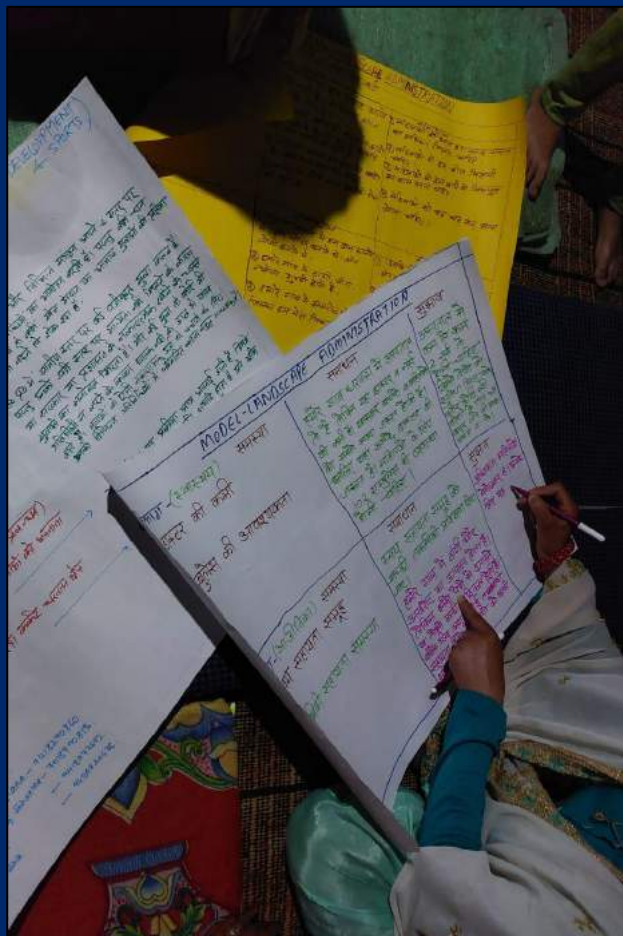
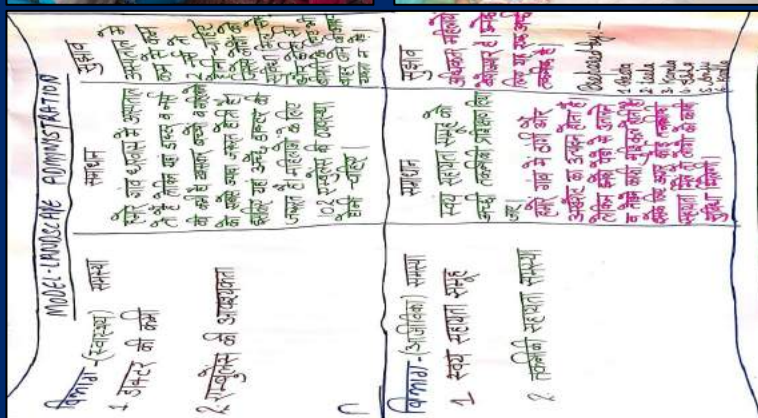
Problem Statement	Preliminary Analysis (Needs Basket)
Unscientific Collection of NTFPs/ MAPs	Encouraging Good Field Collection Practices (Low Cost - Eco Friendly Innovation)
Lack of Skill Development opportunities and Youth Migration	Skill Development of local youth and linkage with landscape models for livelihoods/ entrepreneurship
Unorganized community institutions	Community Based Institutional Development (SHGs, VOs, Cooperatives, FPOs etc.)
Unorganized Value Chains resulting in exploitation of local people	Strengthening existing value chains with more emphasis on supporting product development using locally available material and waste (Paper, Fibre, Glass etc.)
Poor Market Connectivity	Access to Market (Fair Price)
Waste Management/ Drainage issues	Waste Management solutions
Youth Migration	Community-Nature Based Tourism Model
Increasing Pressure on Forests (Fuel-wood)	Green Energy Solutions (Solar Water Heaters, Improved Space Heating etc.)
Increasing HwC	Reducing Human Wildlife Conflict by institutional development and technical solutions

Basket of Needs

Basket of Needs is the outcome of step 2.2. It comprises of the Preliminary Problems/ Issues/ Challenges and require guidance for further solutions/ actions.

Step 2.4:

Model Landscape Administration Exercise



Model Landscape Administration Exercise:

This is community participatory tool, where the community participants are divided into 3 groups. One group represents the local responsible community, while the other group represents the local govt. departments and third group represents local Governance Model. Based on the Basket of Needs, the groups conduct a walk to the village and try to document problems/ issues/ challenges with their respective group lenses and also document the solutions (community led, PRI based, Line Department based, External support etc.). This exercise helps in developing a sense of awareness and belongingness amongst the communities about their village/ landscape and possible local solutions.

Key Highlights


- **Local Issues' identification** by community participants
- **Solutions' identification** by community participants (community based)
- Role Play Exercise – **Place Indicators**
- Role Play Exercise – **Concerned Departments**
- **Praja Mandal** will be in the Center of all Reporting by Role Players on Chart papers. (**Praja + Community + Govt + Innovative Solutions**)

Effective tool to generate sense of **awareness and responsibility** among the community participants through this exercise. The Outcome of exercise is shared with the Local Governance Model.

(This exercise is generally conducted during Rural Development Program or can be done separately)

Step 3.1:

Constitution of the Village Development Committee



Village Development Committee

Constitution of the Village Development Committee comprise of representatives from **Local Governance Model, PRIs and Rural Managers inducted under Himalay Unnati Mission.**

They work as bridge between the community stakeholders, local administration and Himalay Unnati Mission.

Village Development Committee monitors and facilitates the activities taken under the Model Landscape Development.

The activities came out through Surveys and participatory exercises are routed through PRI system by the Village Development Committee.

Step 3.2:

Stakeholder Consultation (Community and Local Administration)

In order to align the findings, Basket of Needs and Prioritization of the activities along with the stakeholder analysis, Stakeholder Consultations are done at following level:

- Community Level Consultation
- Department Level Consultation

(One Day Activity)

The prime objective of the Stakeholder Consultation is to present the findings to the participants and explore scope of engagement at multiple tiers such as Community Level, Local Governance Level, PRI level, Focus Group Level and Convergence scope through related departments/ institutions.



Step 3.3:

VDC Recommendation on Prioritization of Activities under Model Landscape Development through Local Governance and PRI

धरवास के मादल परकृत्य कार्यक्रम के अन्तर्गत जन समुदाय के प्रस्तावित गति विधियों की तदीयता वर सूची निम्न लिखित है।

प्रस्तावित गति विधियाँ (प्रमाण-करण)

1. धरवास के मादल परकृत्य कार्यक्रम के अन्तर्गत जन समुदाय के प्रस्तावित गति विधियों की तदीयता वर सूची निम्न लिखित है।
2. धरवास को एक विकसित व विशिष्ट स्थान के तौर पर विकसित करने में न केवल पर्यावरण से लाभ होगा, अपितु समुदाय आधारित कार्यक्रम को बढ़ावा मिलेगा और पंगवाल समुदाय स्थान पाने में सहायता मिलेगी।
3. धरवास के स्वास्थ्य केन्द्र में सोलर पैंसिव तकनीक से सहायता देना जिससे सर्दियों के मौसम में भी सब्जियों का उपचार किया जा सके और वहाँ के कमरे का तापमान सर्दियों के भी समान रहे सके।
4. मानव वन्यजीव संघर्ष को कम करने हेतु तकनीकी जावाचार किया जाए जिससे इस संघर्ष को कम किया जा सके।
5. गैर आवासीय वन्य उत्पादों के मुख्य संवर्धन हेतु तकनीकी सहयोग प्रदान जिससे ऐसे बहुमूल्य उत्पादों को परिरक्षित व मुख्य संवर्धित कर जन समुदाय की आजीविका सुदृढ़ हो सके।

परीक्षा - दृष्टांत विधियाँ

4. ऐतिहासिक तिलमिल पानी को वैश्विक पाठ पर पहचान दिलाये हेतु चारों पैंकेलिंग का एकलक्ष्य प्लॉट स्थानीय स्वयं सहायता समूह से प्रदान किया जाए व उचित प्रविष्टि प्रदान करने से सहयोग दिया जाए।
5. कुड़े की समस्या के निवारण हेतु तकनीकी सहयोग व समुदाय आधारित मादल विकसित किया जाए, जिसमें बैचर पड़ी वस्तुओं जैसे रूई, प्लास्टिक, रेशम, कोतलें व पुराने कपड़े से नवीन उत्पाद बनाए जा सकें व विशेषकर स्थानीय महिलाओं की आजीविका को सुदृढ़ किया जा सके।

धरवास में जनसमुदाय को सामुदायिक चारा बैक स्थापित करने में तकनीकी सहयोग, जिसमें चारे की समस्या का समुदाय आधारित उपाय क्रियान्वित किया जा सके।

स्थानीय उत्पादों को एक बेहतर बाजार उपलब्ध करवाये हेतु सहयोग करना जिससे न केवल जनसमुदाय की आजीविका सुदृढ़ होगी, अपितु युवा वर्ग के लिए भी आय के स्रोत प्रशस्त होंगे और पलायन भी कम होगा।

P.T.O

Pradhan
Gram Panchayat Dharwas
Teh. Pangli Distt. Chamba (HP)

Prioritized activities suggested by the Village Development Committee (Example)

Economic	Dairy Development	Value added products (Ghee, Cheese etc.)	1
Cultural	Heritage Tourism	Community Village	1
Social	Solar Based Solution to Primary Health Center	Better Health facilities	1
Ecological	Effective Technological Solutions to combat Crop Raids by wildlife	Reducing Human Wildlife Conflict	1
Ecological & Economic	Support to NTFPs/ MAPs and Market Linkage	Value Chain strengthening of NTFPs and Medicinal Plants	1
Ecological & Economic	Spring Recharge and Water Packaging Tech. Support	Linking one women SHG to this livelihood activity	2
Ecological, Economic & Social	Waste Management, Effective Solutions	Product Development from fibred/ Plastic Waste	2

Exploring Convergence + External Support to bridge the gaps (NRM Based, Livelihood Based etc.)

प्रस्ताव प्रतिनिधि प्रपत्र

कार्यालय ग्राम पंचायत धरवास

विकास सचिव पंजीयन नम्बर ६१०/२०

क्रमांक:

दिनांक: 13-11-2023

1. प्रतिनिधि प्रस्ताव संख्या
2. विषय
3. अध्यक्षता
4. उपस्थित
5. दिनांक

: 14.

: ग्राम समिति

: प्रधान भीमन आनिता कुमारी

: 981936

: 13-11-2023

विषय :- "धरवास" गांव में एक गांव स्तरीय म्यूजियम स्थापित करने बारे।

सभा में अध्यक्ष महोदय द्वारा प्रस्ताव रखने के पश्चात गांव एक विरासत के रूप में स्थापित है और इसके एक विरासत के तौर पर विकसित करने की बहुत सम्भावना है। इस प्रकार न केवल समुदाय आधारित पर्यटन बढ़ेगा और स्थानीय लोगों की आय बढ़ेगी, अपितु इस विरासत के संरक्षण में कार्य अक्षांशों का निष्पादन होता है। इस विषय में सहयोग की जरूरत है।

धरवास गांव की पारिस्थितिक, सांस्कृतिक धरोहर बहुत समृद्ध और आश्चर्यजनक है। इस तौर पर यह विस्तार की जरूरत है। इस संवेदन में आप से निवेदन है कि एक गांव स्तरीय म्यूजियम धरवास गांव में स्थापित करने में सहयोग किया जाए। और जिसमें न केवल स्थानीय लोगों को इन विरासतों के संरक्षण में सम्मिलित होगा, अपितु बाहर से आने वाले लोगों/पर्यटकों को एक दृष्टि के नीचे ही सारी जानकारी उपलब्ध हो जाए। इसी मध्य समुदाय (म्यूजियम) के माध्यम से हम गांव की ऐतिहासिक धरोहर को सुरक्षित रख सकते हैं। इस कार्य को स्थापित करने को 2000000 से लाखों तक खर्च राशि की जरूरत है। इस प्रस्ताव को सर्वसम्मति से पास कर धन राशि की मांग है। माननीय आवासीय आयुक्त महोदयों को प्रेषित किया जाता है तथा ग्राम पंचायत G.P. में सम्मिलित किया जाता है। तब हिमालय उच्च शिक्षण के अंतर्गत चलाने जा रहे महान परियोजना कार्यक्रम को अग्रिम कार्यवाही हेतु प्रेषित किया जाता है।

Pradhan, *Signature*
Gram Panchayat Dharwas
Teh. Pangi Dist. Chamba (HP)

प्रस्ताव प्रतिनिधि प्रपत्र

कार्यालय ग्राम पंचायत धरवास

विकास सचिव पंजीयन नम्बर ६१०/२०

क्रमांक:

दिनांक: 24-11-2023

1. प्रतिनिधि प्रस्ताव संख्या
2. विषय
3. अध्यक्षता
4. उपस्थित
5. दिनांक

: 3.

: ग्राम पंचायत

: प्रधान भीमन आनिता कुमारी

: 981936

: 24-11-2023

विषय :- निर्मल पानी पनिरा प्रकृति स्रोत का सौंदर्यकरण कार्य

निर्माण को धन राशि स्वीकृत करने बारे।

यह कि आज दिनांक 24-11-2023 को ग्राम पंचायत की बैठक में अध्यक्ष महोदय द्वारा प्रस्ताव रखा कि धरवास में एक ऐतिहासिक महत्व का पानी का एक प्राकृतिक स्रोत है जिसको निर्मल पानी के नाम से जाना जाता है राजकीय के समग्र में चम्बा के राजा को प्रतिदिन इसी स्रोत से पानी जाता था। अतः इस स्रोत का महत्व हम समझ सकते हैं। और आश्चर्यजनक है तौर पर हम ऐतिहासिक जल स्रोत की तर्फ लोगों व प्रशासन में अधिक ध्यान नहीं दिया, जिसमें यह महत्वपूर्ण स्रोत विस्तार की जरूरत है। और इस पानी के पनिरा को निर्माण कार्य पुराने तरीके के अनुसार होना चाहिए। और कार्य निर्माण को धन राशि लगभग 5 लाख रुपये के संकेत। ताकि इस जल स्रोत का संरक्षण किया जा सके। इस विषय पर बैठक में काफी देर तक विचार-विमर्श किया गया। और प्रस्ताव सर्वसम्मति से पारित कर धन राशि की स्वीकृत मांग है। व आगामी कार्यवाही बारे प्रस्ताव की प्रतिनिधि माननीय आवासीय आयुक्त महोदयों, पंजीयन चम्बा, हि.प्र. की सेवा में प्रेषित किया जाता है। ताकि समग्र स्तर पर कार्य हो सके। ग्राम पंचायत G.P. में सम्मिलित किया गया।

Pradhan, *Signature*
Gram Panchayat Dharwas
Teh. Pangi Dist. Chamba (HP)

Endorsement of the Priority Action through PRI Heads (Resolution)

Clarifying role of various stakeholders and integration in GPDPs.

Engaging Rural Managers to own the responsibility to facilitate the selected activities

Exploring Convergence + External Support to bridge the gaps (NRM Based, Livelihood Based etc.)

प्रस्ताव प्रतिलिपि प्रपत्र
कार्यालय ग्राम पंचायत धरवास

विकास मण्डल पंगो जिला चम्बा हि० प्र०

क्रमांक..... दिनांक.....

1. प्रतिलिपि प्रपत्र संख्या : 16
2. बैठक : ग्राम सभा
3. अध्यक्षता : प्रधान श्री मनी अमिता कुमारी
4. उपस्थिति : 98/336
5. तिथि : 13-11-2023

विषय :- धरवास गांव में ग्रामी (Mozalnet) व ज्योला (चिलगोला) की नर्सरी तैयार करने के लिए।

आज सभा के अन्दर अध्यक्ष महोदय द्वारा प्रस्ताव रखा गया कि धरवास गांव के लोगों में ग्रामी (Mozalnet) और ज्योला (चिलगोला) बहुत बड़े पौधे हैं और जो कि प्रकृति की देन हैं। तथा गांव के लोगों ने इसे संरक्षण कर रखा है और जो फिलोसोफी का एक सक्षम भी है और इन पौधों को बचाने के लिए प्रजा मण्डल के अन्दर कानून बनाए गए हैं ताकि इन पौधों को भी व्यापक कर नही लेके व विभाग द्वारा आज तक एक भी पेड़ नहीं काटा गया और न ही इन पौधों की नर्सरी तैयार की गई। और वन विभाग द्वारा आज दिन तक एक भी पेड़ तैयार नहीं हुआ है। नर्सरी (पौधबाला) तैयार होकर लोग अपने खेतों में इन पौधों को लगाकर तैयार कर सकते हैं। इस विषय पर सभी के अन्दर काफी चर्चा की गई और इसी अग्रान्त प्रस्ताव पास कर नर्सरी तैयार करने को आगामी कार्य पाली है। विभाग उन्नति मिशन के अन्तर्गत चलाए जा रहे मासल परियोजना कार्यक्रम को अग्रिम कार्य हेतु भेजा गया और ग्राम पंचायत मनेखा कार्य प GPDP में इसका प्रावधान कर प्रस्ताव सर्वसम्मति से निर्णय किया गया ताकि जमीन अलग कर एक सीधबाला लगाई जाए।

Pradhan *[Signature]*
Gram Panchayat Dharwas
Teh. Pangi Dist. Chamba (HP)

प्रस्ताव प्रतिलिपि प्रपत्र
कार्यालय ग्राम पंचायत धरवास

विकास मण्डल पंगो जिला चम्बा हि० प्र०

क्रमांक..... दिनांक.....

1. प्रतिलिपि प्रपत्र संख्या : 15
2. बैठक : ग्राम सभा
3. अध्यक्षता : प्रधान श्री मनी अमिता कुमारी
4. उपस्थिति : 98/336
5. तिथि : 13-11-2023

विषय :- धरवास गांव में समुदायिक चारा बैक स्थापित करने के लिए।

आज सभा के अन्दर अध्यक्ष महोदय द्वारा लोगों के समक्ष प्रस्ताव रखा कि गांव धरवास में एक समुदायिक चारा बैक स्थापित करने की आवश्यकता है जिससे लोगों की रोज पशुओं के लिए घास आसानी से उपलब्ध हो सके। क्योंकि यहाँ खेती में पशुओं के लिए (मुख्यतः गायें) लगभग सारा घास इकट्ठा करना पड़ता है। एक चारा बैक स्थापित करके और उसमें अच्छी किस्म घास लगा कर तथा घास को पोष्य तथा चारा की कमी को पूरा किया जा सकता है और लोग पशु धन से लाभ भी कम सकते हैं और समुदायिक बैक के लोगों को चारा पर्याप्त मात्रा में उपलब्ध हो सकता है। इसे स्थापित के लिए धनराशि का उपलब्ध होना बहुत जरूरी है और इस कार्य करने को ग्राम पंचायत GPDP तथा मनेखा में सम्मिलित किया गया है। तथा आगामी कार्यवाही हेतु माननीय आवस्य आग्रस्त महोदय धन की मांग कर प्रेषित किया जाता है और समय रहते कार्य हो सके।

प्रतिलिपि

0. आर्ट ऑफ लिविंग ग्रन्थ के फील्ड विभाग उन्नति मिशन के अन्तर्गत चलाए जा रहे मासल परियोजना कार्यक्रम को अग्रिम कार्य हेतु।

Pradhan *[Signature]*
Gram Panchayat Dharwas
Teh. Pangi Dist. Chamba (HP)

Skill Development of the Rural Managers (Livelihoods)

Group formation of community stakeholders, especially women stakeholders is conducted under ongoing govt. schemes/ programs. The Rural Managers coordinate/ head the initiative.

These groups are covered under various skill development programs through convergence/ CSR support/ SSRDP Skill Centers.

The main objective behind these skill development programs is the strengthening of the local value chains to boost circular economy.

(Duration of Skill Development may vary from 3 days to 90 days)



Development of Brand and Market Linkage

The products developed from local value chains are brought under a Brand.

Under this step, Packaging, Branding, Value addition, Labelling, Certifications and Market Linkage etc. support are provided to the initiatives led by the Rural Managers.

The products from various landscapes are brought together under an umbrella brand, where the respective Rural Managers come on board as official representative of the brand. This step is implemented to make sure that the fund flow takes place with transparency and every active member gets fairly benefitted.

The profits raised from the initiative are further utilized for investment and gearing up other related initiatives.

Himalayan region, being eco-sensitive, the intent is more on regeneration rather than collection of resources. The respective villages/ landscapes thus focus on regenerating and fostering more NTFPs in forest area under the concept of Community Forestry with the support of local governance system and line department.



Timeline for Model Village/ Landscape Development Program Assessment

S. No.	Step No.	Activity	Timeline (Days)	Month
1	1.1	Community Mobilization and Entry Level Awareness Programs	1-10	1
2	1.2	Community Development through Behavioral Programs	11-30	1
3	2.1	HH Surveys Offline and App based (25-30 days	31-45	2
4	1.3	Capacity Building Program and Creation of Youth Leaders	31-60	2
5	2.2	Village Level Data Collection and Group Exercises	41-50	2
6		Data Analysis and Secondary Data Collection	45-60	2
7	2.3	Basket of Needs	41-50	2
8	2.4	Model Landscape Administration Exercise	51-60	2
9	3.1	Constitution of the Village Development Committee	61-75	3
10		Compilation of the Village/ Landscape Assessment Report	61-75	3
11	3.2	Conducting Stakeholder Consultation (Community + Department Level)	75-90	3
12	3.3	VDC Recommendation on Prioritization of Activities under Model Landscape Development through Local Governance and PRI	75-90	3
13	4.1	Endorsement of the Priority Action through PRI Heads (Resolution) Clarifying role of various stakeholders and integration in GPDPs for implementation	91-120	4
14	4.2	Skill Development of the Rural Managers (Livelihoods)	120-240	4,5,6,7, 8
15	4.3	Development of Brand and Market Linkage for strengthening local value chains + Conservation initiatives	120-240	4,5,6,7, 8